

# SALOU

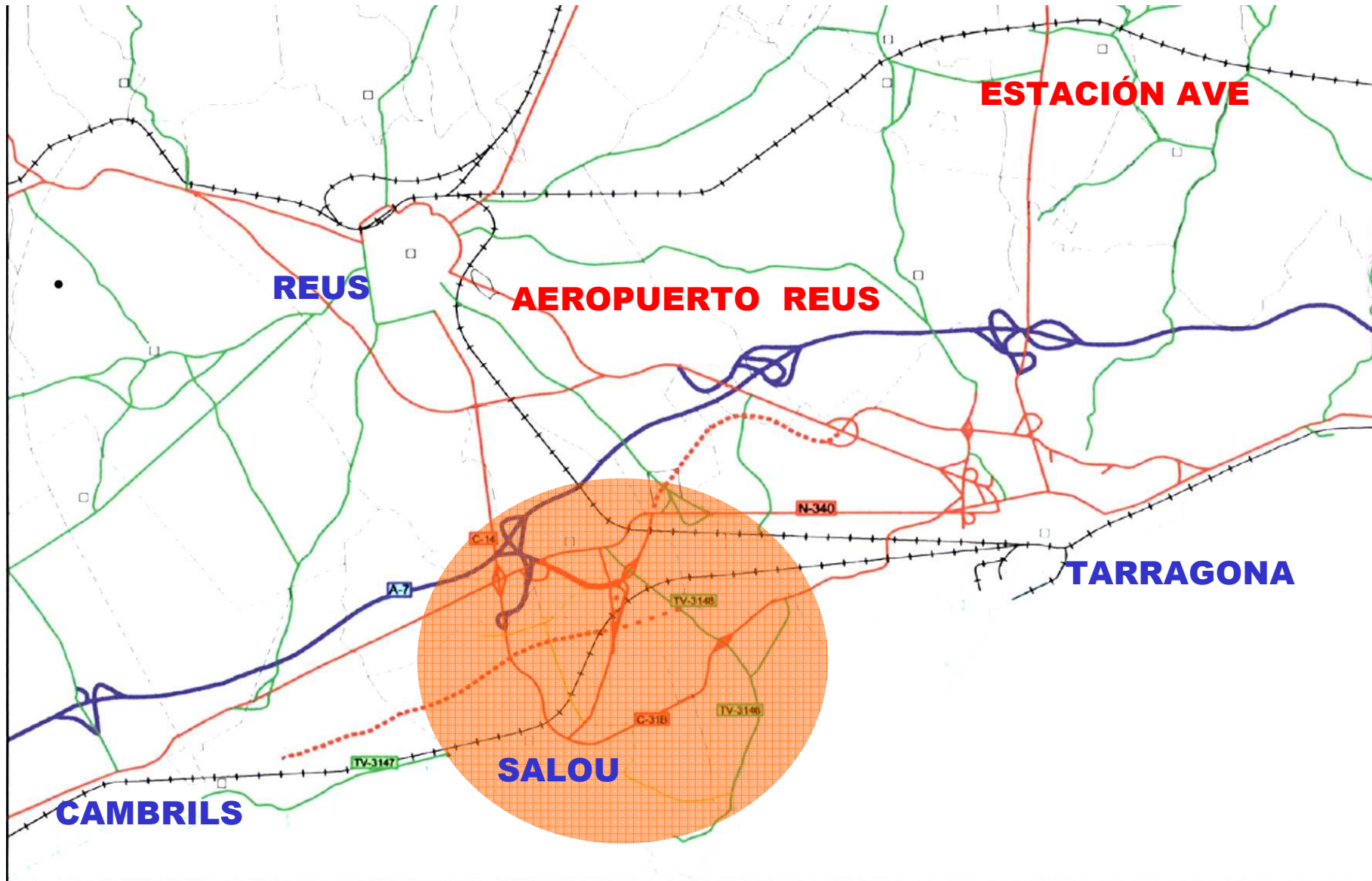
## APUESTA POR EL TURISMO DEPORTIVO



AJUNTAMENT DE SALOU



# CONEXIONES AÉREAS



# DISTANCIAS

<b>SALOU – TARRAGONA</b>	<b>10 min.</b>
<b>SALOU - REUS</b>	<b>15 min.</b>
<b>SALOU - VALENCIA</b>	<b>2h 20 min.</b>
<b>SALOU - MADRID</b>	<b>5h 30 min.</b>
<b>SALOU - ZARAGOZA</b>	<b>2h 20 min.</b>
<b>SALOU - BILBAO</b>	<b>4h 50 min.</b>
<b>SALOU - AEROPORT REUS</b>	<b>10 min.</b>
<b>SALOU - AEROPORT EL PRAT</b>	<b>60 min.</b>



AJUNTAMENT DE SALOU



# CONEXIONES AÉREAS

SALOU - BERLÍN (ALEMANIA)

3 h

AMSTERDAM (HOLANDA)

2:46 h

LONDRES (REINO UNIDO)

1:30 h

MOSCÚ (RUSIA)

5 h

ZURICH (SUIZA)

2:15h

HELSINKI (FINLANDIA)

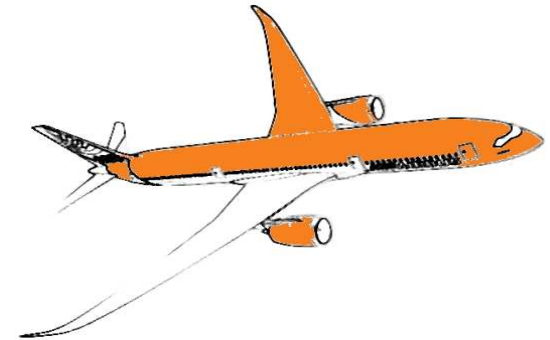
4:15 h

OSLO (NORUEGA)

4 h

ESTOCOLMO (SUECIA)

4:15 h



AJUNTAMENT DE SALOU

**Salou**  
PATRONAT DE TURISME

# PRIMER PROYECTO

## COMPLEJO DEPORTIVO VIAL DEL CAVET



AJUNTAMENT DE SALOU



# UBICACIÓN



AJUNTAMENT DE SALOU



# PERSPECTIVA



AJUNTAMENT DE SALOU



# PLANTA UBICACIÓN DE LAS INSTALACIONES Y EDIFICACIONES



AJUNTAMENT DE SALOU





# SUPERFICIE INSTALACIONES DEPORTIVAS ABIERTAS

6 CAMPOS DE FÚTBOL 11 (ZONA SUR):	42.210,00 m2.
2 CAMPOS DE FÚTBOL 11 (ZONA CENTRO):	14.070,00 m2.
1 CAMPO DE FÚTBOL 7 (ZONA CENTRO):	1.836,00 m2.
1 ÁREA DE ENTRENAMIENTO MÚLTIPLE (Z.NORTE):	10.500,00 m2.

CAMPO DE CRÍQUET  
CAMPO DE BEISBOL  
CAMPO DE RUGBY  
CAMPO DE HOCKEY

# SUPERFICIE CONSTRUIDA EDIFICACIONES

EDIFICIO A (BAR, AULA, FITNESS I VESTUARIOS):	Max. 870,00 m2.
EDIFICIO B (CONTROL DE ACCESO):	Max. 6,00 m2.
EDIFICIO C (RECEPCIÓN, SERVICIOS Y ALMACÉN):	Max. 85,00 m2.
EDIFICIO D (SERVICIOS Y ALMACÉN):	Max. 70,00 m2.
EDIFICIO E (VIVIENDA DEL GUARDA):	Max. 150,00 m2.
EDIFICIO F EXISTENTES (ALM. MANTENIMIENTO):	Max. 244,00 m2.

# RESUMEN SUPERFICIES

<b>SUPERFICIE TOTAL EQUIPAMIENTO:</b>	<b>155.007,11 m2.</b>
<b>EDIFICABILIDAD MÁXIMA:</b>	<b>1.425,00 m2.</b>
<b>OCUPACIÓN MÁXIMA:</b>	<b>2.950,00 m2.</b>

# SEGUNDO PROYECTO

CIUDAD DEPORTIVA

SECTOR 03



AJUNTAMENT DE SALOU



# PERSPECTIVA 1



AJUNTAMENT DE SALOU



## PERSPECTIVA 2



# PERSPECTIVA 3



AJUNTAMENT DE SALOU



# PERSPECTIVA 4




AJUNTAMENT DE SALOU





# PERSPECTIVA 5



AJUNTAMENT DE SALOU

**Salou**  
PATRONAT DE TURISME

# EMPLAZAMIENTO ORTOFOTOMAPA



AJUNTAMENT DE SALOU



# UBICACIÓN



AJUNTAMENT DE SALOU



## RESUMEN DE SUP. EQUIP. DEPORTIVOS SECTOR 3

SUPERFICIE TOTAL EQUIPAMIENTO: m2.	93.183,78
SUP. TOTAL INST. DEPORTIVAS CERRADAS: m2.	9.640,10
SUP. TOTAL INST. DEPORTIVAS ABIERTAS: m2.	44.830,62
SUP. TOTAL DE ACCESOS PAVIMENTADOS: m2.	8.732,50
SUP. TOTAL AJARDINADA: 29.808,38 m2.	
SUP. TOTAL CONSTRUIDA DE EDIFICACIONES: m2.	16.140,21
SUP. MASÍA EXISTENTE: 172,18 m2.	



# SUPERFICIE INST. DEPORTIVAS ABIERTAS

**ESTADIO OLÍMPICO:**

**25.792,35 m2.**

**1 CAMPO DE FÚTBOL ENTRENAMIENTO (GRADAS)**

**8.373,00 m2.**

**1 CAMPO DE FÚTBOL 7 (GRADAS)**

**3.136,00 m2.**

**1 PISTA POLIDEPORTIVA (GRADAS)**

**1.961,00 m2.**

**2 PISTAS POLIDEPORTIVAS**

**3.432,00 m2.**

**2 PISTAS DE TENIS**

**1.336,27 m2.**

**4 PISTAS DE PADDLE**

**800.00 m2.**



AJUNTAMENT DE SALOU



PATRONAT DE TURISME

# SUPERFÍCIE CONSTRUIDA EDIFICACIONES

RECEPCIÓN Y ADMINISTRACIÓN (PB+P1)  
m2. 2.394,00

MÓDULO SQUASH  
400,00 m2.

GIMNASIO, FITNESS I SPINNING (PB+P01)  
m2. 1.771,20

GUARDERÍA (PB + P01)  
400,00 m2.

PISCINA CUBIERTA (PB + P01)  
3.466,01 m2.

PABELLÓN POLIDEPORTIVO (PB + P01)  
2.683,50 m2.

MÓDULO DE CONEXIÓN (PB + P01)  
3.076,00 m2.

CAFETERÍA Y ADMINISTRACIÓN (PB + P01)  
m2.

